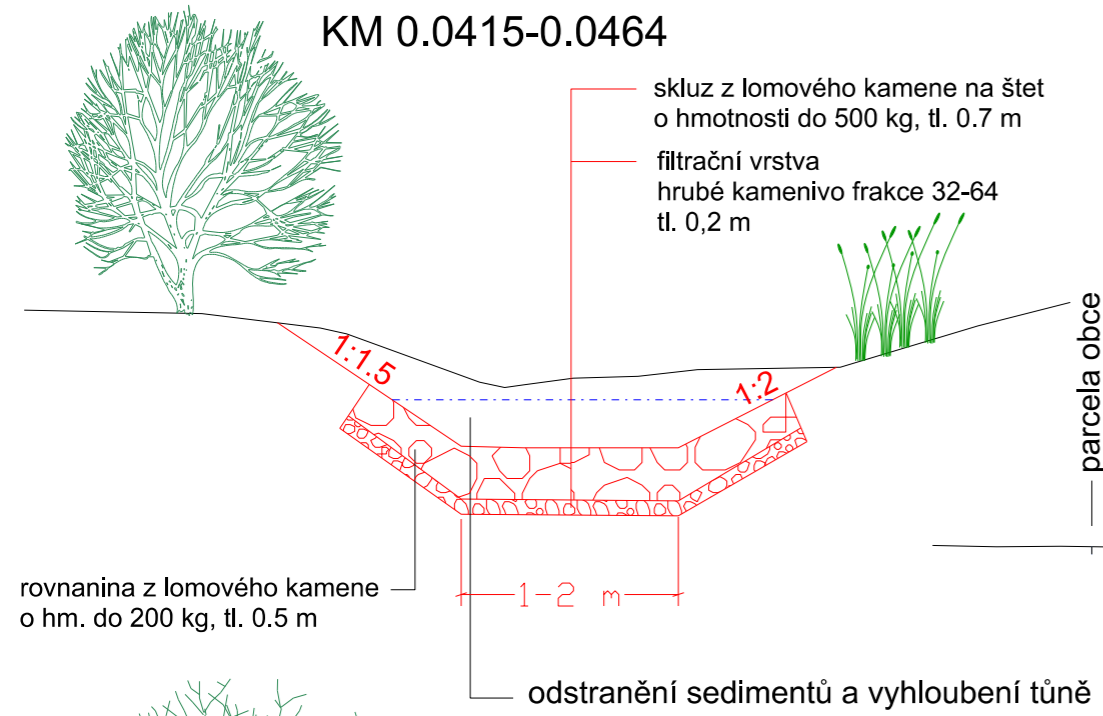
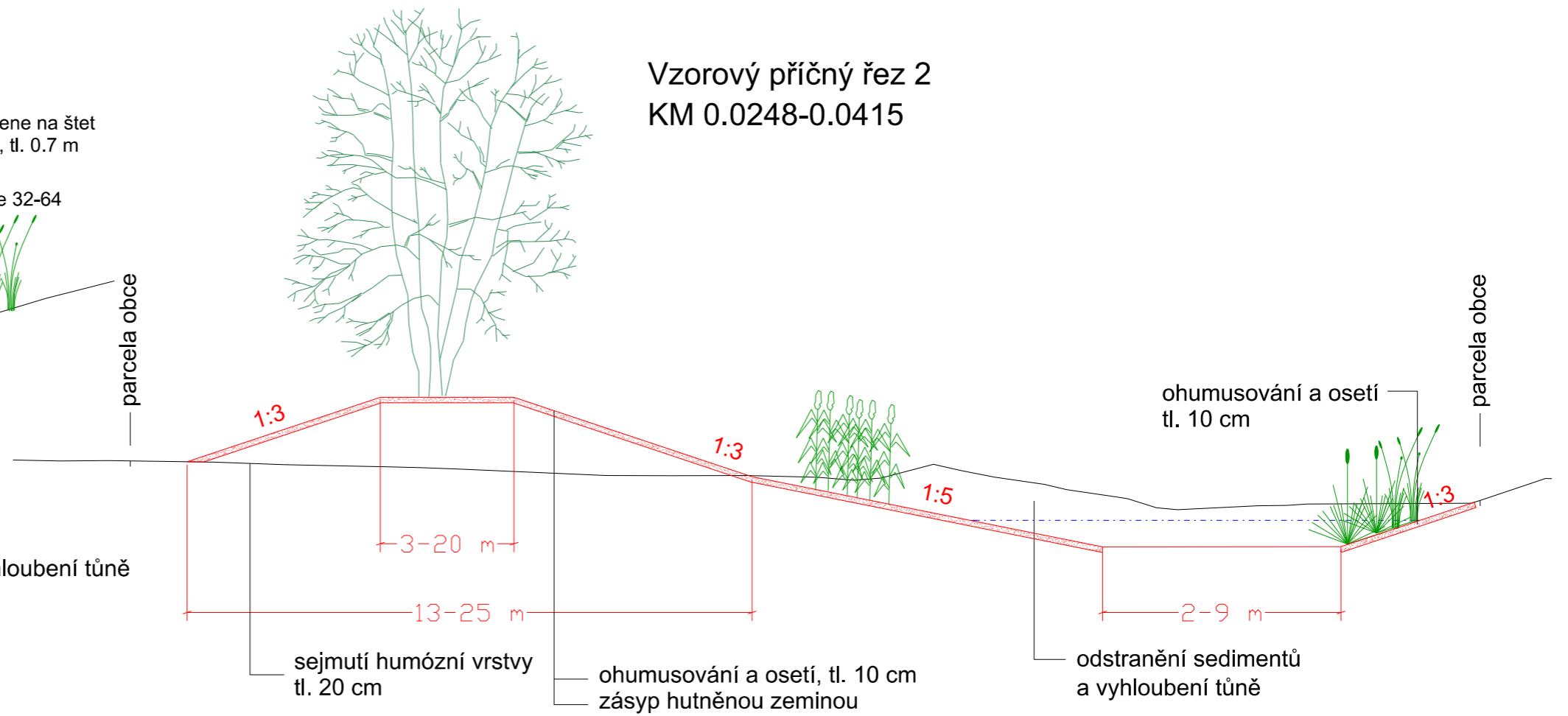


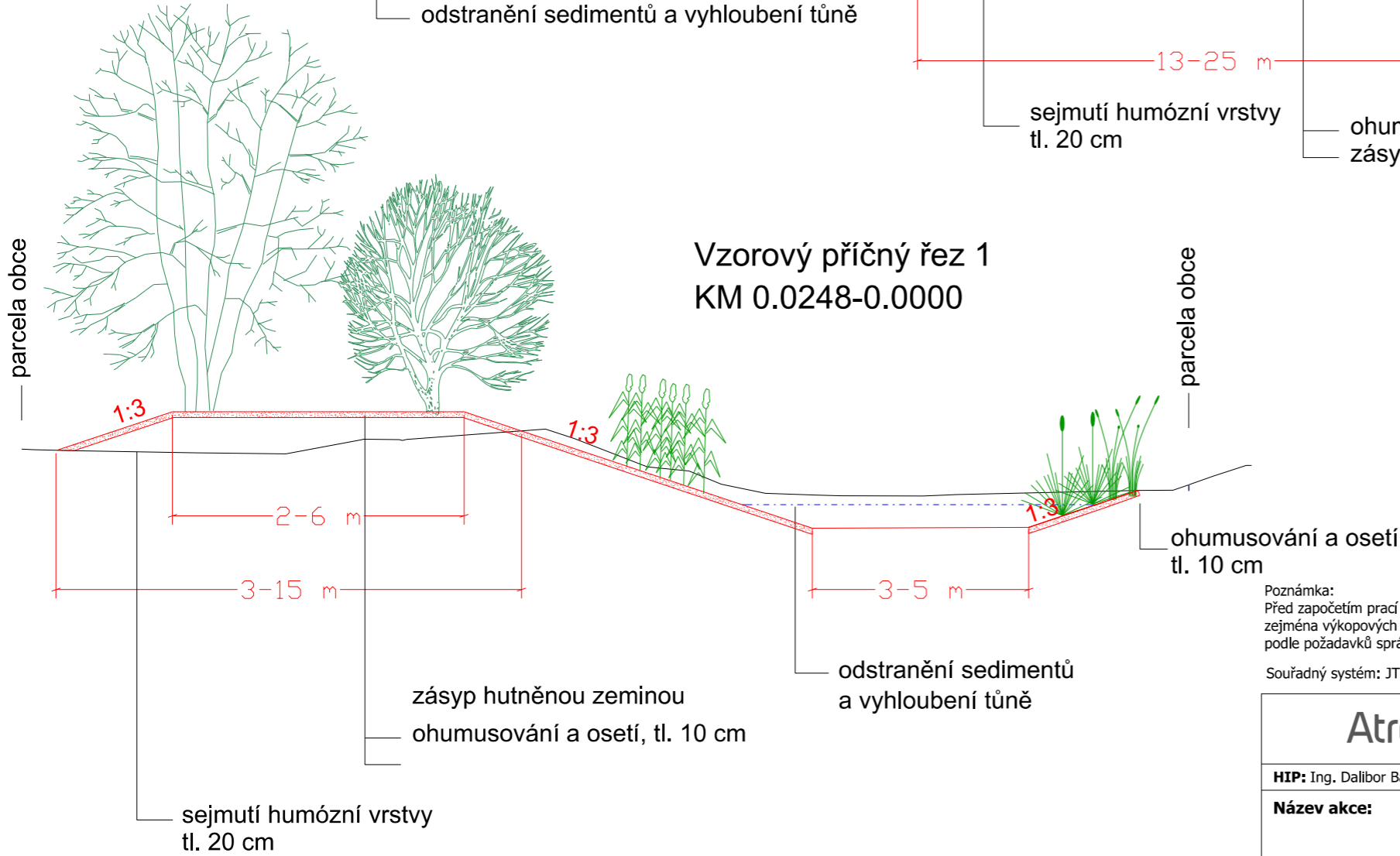
Vzorový příčný řez 3
KM 0.0415-0.0464



Vzorový příčný řez 2
KM 0.0248-0.0415



Vzorový příčný řez 1
KM 0.0248-0.0000



Poznámka:
 Před započítím prací je nutno vytyčit všechny IS příslušnými správci sítí, včetně přípojek přímo na staveništi a provést jejich ochranu. Při veškerých zemních pracích, zejména výkopových je nutno chránit je takovým způsobem, aby nedošlo k jejich poškození. Při pracích v blízkosti podzemního vedení je nutno provádět výkopy ručně podle požadavků správců inženýrských sítí!

Souřadný systém: JTSK Výškový systém: Bpv

		Zpracovatel: Atregia s.r.o. Vážného 10, 621 00 Brno email: info@atregia.cz	Investor: Obec Lelekovice Hlavní 75/7 664 31 Lelekovice
HIP: Ing. Dalibor Basovník		Zpracoval: Ing. Iva Klimšová	Zpracovatel částí PD:
Název akce: Založení mokřadu		Datum: 07/2023	Autorizační razítko:
		Stupeň: DOS/DPS	
		Měřítko: 1:100	
		Číslo zakázky: 401/2023	
Název výkresu: Vzorové příčné řezy mokřadu		Formát: 2xA4	Číslo výkresu: Číslo paré:
		D5	