





**LEGENDA**

 hranice dílčích ploch změny č.4

**ZÁKLADNÍ ČLENĚNÍ ÚZEMÍ**

 ÚZEMNÍ REZERVY RUŠENÉ


**PLOCHY S ROZDÍLNÝM ZPŮSOBEM VYUŽITÍ**

PLOCHY STABILIZOVANÉ    PLOCHY ZMĚN    ÚZEMNÍ REZERVY    PLOCHY S ROZDÍLNÝM ZPŮSOBEM VYUŽITÍ  
     
 RUŠENÁ DOPRAVNÍ INFRASTRUKTURA silniční  
 KORIDORY DOPRAVNÍ INFRASTRUKTURY

**ZÁZNAM O ÚČINNOSTI**

Dokumentaci vydalo:	Zastupitelstvo obce Lelekovice
Datum nabytí účinnosti:	
Požizovatel:	Městský úřad Kufim, Odbor investiční
Oprávněná úřední osoba pořizovatele:	
Jméno a příjmení:	Ing. Vlasta Indrová
Funkce:	referentka odboru investičního
Podpis:	
Otisk úředního razítka:	

**ZMĚNA Č.4  
ÚZEMNÍHO PLÁNU  
LELEKOVICE**

POŘIZOVATEL: Městský úřad Kufim Odbor investiční	STUPEŇ ÚPD ÚPN	
ZHOTOVITEL: ING. ARCH. BARBORA JENČKOVÁ	ING. ARCH. BARBORA JENČKOVÁ ARCHITEKTONICKÁ KANCELÁŘ JUGOSLÁVSKÁ 75 A, BRNO TEL./FAX : 546211018	
OBJEDNATEL OBEC LELEKOVICE	MĚŘÍTKO DATUM	1:5000 ÚNOR 2022

**D.1 KOORDINAČNÍ VÝKRES - VÝŘEZ 2**