










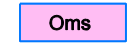








LEGENDA:

-  rozsah řešeného území
-  rozsah lokalit Z35 a Z36
-  navržené hranice pozemků (parcelace)
-  doporučené členění komunikačního prostoru
podrobnější členění ploch a pozemků
-  doporučené umístění stavebního objektu
-  údaje katastrální mapy
-  stávající stavební objekty v okolí
-  výškopis - vrstevnice
-  zastavěné území
-  napojení lokality na veřejnou komunikační síť
-  vjezd na pozemek (je-li stanoven)

Využití pozemků:

-  Sbr bydlení rodinné
-  Oms občanské vybavení sociální
-  OSk veřejná silniční komunikace
-  OSp veřejná prostranství ostatní
-  Ozv veřejná prostranství - veřejná zeleň
-  OSz zeleň přírodního charakteru
-  Sbk účelová komunikace a sjezd





Limity využití území - přírodní:

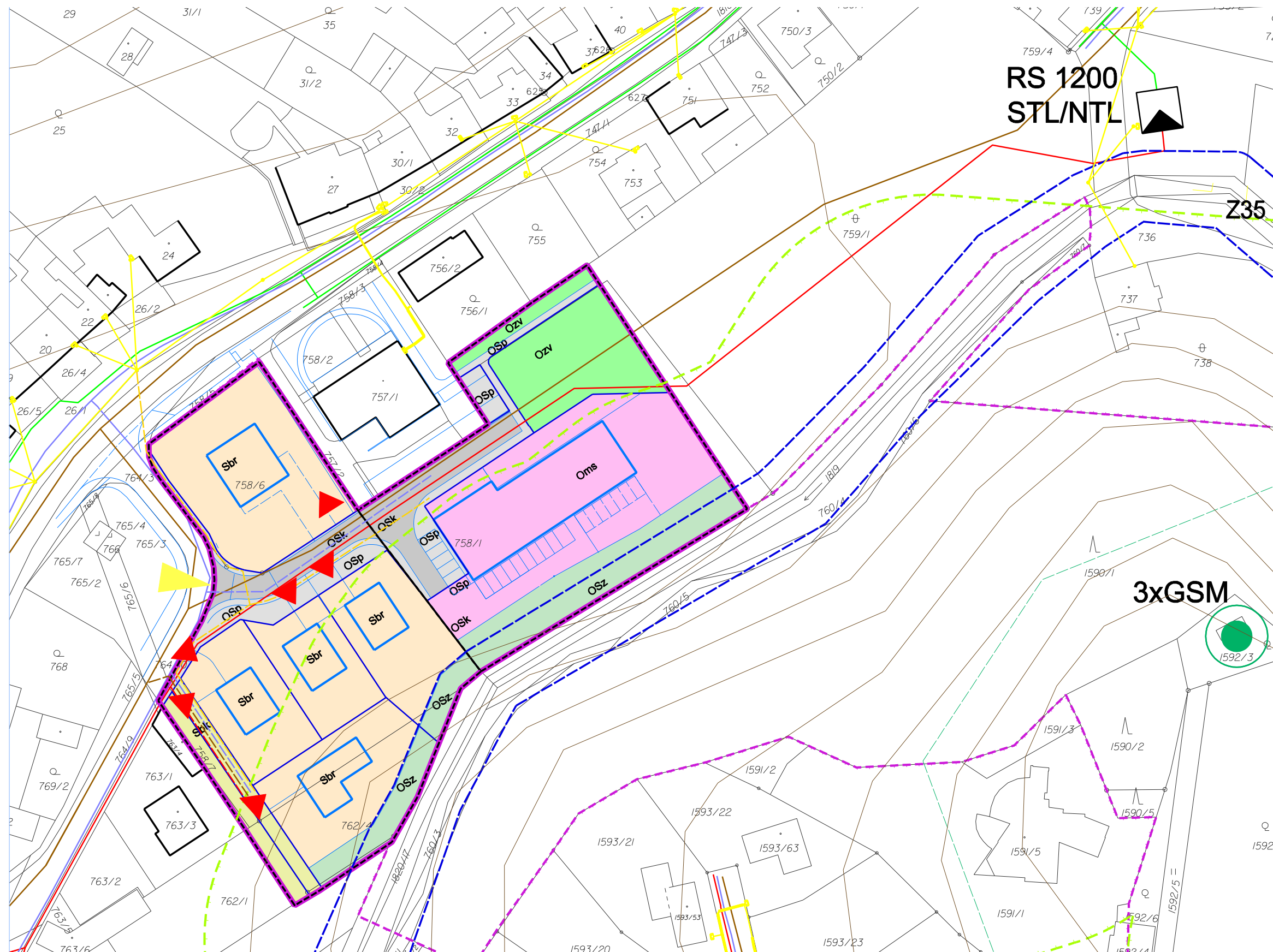
-  vzdálenost 50m od lesa
-  pásmo údržby vodního toku

Limity využití území - technické:

-  kanalizace dešťová
-  kanalizace splašková
-  vodovod
-  STL plynovod
-  NTL plynovod
-  NN elektro

Navržené sítě technické infrastruktury:

-  kanalizace splašková
-  vodovod
-  STL plynovod
-  elektrorozvody NN



**RS 1200
STL/NTL**

Z35

3xGSM

**ÚZEMNÍ STUDIE LELEKOVICE,
LOKALITY Z35 „HLAVNÍ 1“
A Z36 „HLAVNÍ 2“**

KOORDINAČNÍ SITUACE

POŘIZOVATEL: Městský úřad Kuřim Odbor investiční, oddělení územního plánování a technické infrastruktury	STUPEŇ ÚPD ÚPP
ZHOTOVITEL: ING. ARCH. BARBORA JENČKOVÁ	ING. ARCH. BARBORA JENČKOVÁ ARCHITEKTONICKÁ KANCELÁŘ JUGOSLÁVSKÁ 75 A, BRNO TEL./FAX : 545211018
OBJEDNATEL OBEC LELEKOVICE	MĚŘÍTKO 1:1000 DATUM LEDEN 2020
	ČÍSLO VÝKRESU B.1.